

Estado Libre Asociado de Puerto Rico
LA FORTALEZA

San Juan, Puerto Rico

Boletín
Administrativo
Núm. 1328

P R O C L A M A

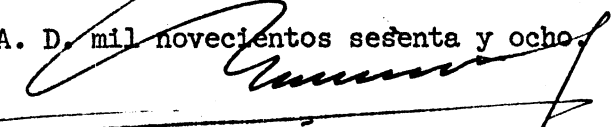

DEL GOBERNADOR DEL ESTADO LIBRE ASOCIADO DE PUERTO RICO

FIRMA DE LA NUEVA HOJA CLAVE PARA INCLUIR LA HOJA ENMENDADA NUM. 4
DEL MAPA DE ZONIFICACION DE HATILLO


POR CUANTO, habiendo la Junta de Planificación de Puerto Rico aprobado y adoptado la hoja enmendada Núm. 4 del MAPA DE ZONIFICACION DE HATILLO, el día 30 de noviembre de 1967.

POR TANTO, YO, ROBERTO SANCHEZ VILELLA, Gobernador del Estado Libre Asociado de Puerto Rico, a virtud de lo dispuesto en la Ley Núm. 213 de 1942, firmo esta nueva hoja clave del MAPA DE ZONIFICACION DE HATILLO para incluir la hoja enmendada Núm. 4, la cual regirá con toda la fuerza y vigor de una ley a los treinta (30) días a contar de la fecha en que se inicie su exposición al público en la Casa Alcaldía del Municipio de Hatillo, debiéndose dar a conocer su aprobación y adopción, su exposición al público y la existencia de las mismas en la Secretaría de la Junta, mediante la publicación de un anuncio en un periódico de general circulación en la Isla.

EN TESTIMONIO DE LO CUAL, firmo la presente y hago estampar en ella el Gran Sello del Estado Libre Asociado de Puerto Rico, hoy día 23 de enero A. D. mil novecientos sesenta y ocho.


ROBERTO SANCHEZ VILELLA
Gobernador

Promulgada de acuerdo con la Ley, hoy día 23 de enero de 1968.


GUILLERMO TRIZABERRY
Secretario de Estado