

000 52

Estado Libre Asociado de Puerto Rico  
LA FORTALEZA

Boletín  
Administrativo  
Núm. 1215

P R O C L A M A


DEL GOBERNADOR DEL ESTADO LIBRE ASOCIADO DE PUERTO RICO

FIRMA DE LA HOJA CLAVE PARA INCLUIR LAS NUEVAS HOJAS  
NUM. 9 Y 10

Y ENMIENDAS A LAS HOJAS NUM. 2, 4 Y 6  
DEL MAPA DE ZONIFICACION DE COAMO

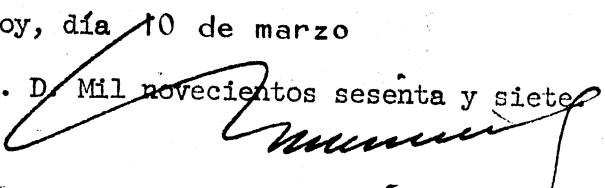
POR CUANTO, habiendo la Junta de Planificación de Puerto Rico aprobado y adoptado las nuevas hojas Núm. 9 y 10 y las hojas enmendadas Núm. 2, 4 y 6 del MAPA DE ZONIFICACION DE COAMO, el día 16 de febrero de 1967.

POR TANTO, YO, ROBERTO SANCHEZ VILELLA, Gobernador del Estado Libre Asociado de Puerto Rico, a virtud de lo dispuesto en la Ley Núm. 213 de 1942, firmo esta nueva hoja clave del MAPA DE ZONIFICACION DE COAMO, para incluir las nuevas hojas Núm. 9 y 10 y las hojas enmendadas Núm. 2, 4 y 6, las cuales regirán con toda la fuerza y vigor de una ley a los treinta (30) días a contar de la fecha en que se inicie su exposición al público en la Casa Alcaldía de Coamo, debiéndose dar a conocer su aprobación y adopción, su exposición al público y la existencia de las mismas en la Secretaría de la Junta, mediante la publicación de un anuncio en un periódico de general circulación en la Isla.




EN TESTIMONIO DE LO CUAL, firmo la  
presente y hago estampar en ella  
el Gran Sello del Estado Libre Asociado  
de Puerto Rico, en la Ciudad de San Juan,  
hoy, día 10 de marzo

A. D. Mil novecientos sesenta y siete

  
ROBERTO SANCHEZ VILELLA  
Gobernador

Promulgada de acuerdo con la Ley, hoy, día 10 de marzo de 1967.

  
GUILLERMO IRIZARRY  
Secretario de Estado