

Estado Libre Asociado de Puerto Rico  
LA FORTALEZA

San Juan, P. R., 7 de mayo de 1957

Boletín  
Administrativo  
Núm. 310

P R O C L A M A

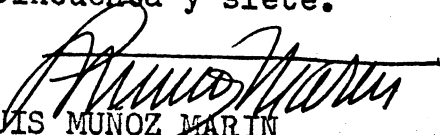
DEL GOBERNADOR DEL ESTADO LIBRE ASOCIADO  
DE PUERTO RICO


Firma del Mapa de Zonificación de Juana Díaz

POR CUANTO, habiendo la Junta de Planificación de Puerto Rico aprobado y adoptado el "MAPA DE ZONIFICACION DE JUANA DIAZ" el día 10 de abril de 1957, a virtud de la Ley Núm. 213 de 1942;


POR TANTO, YO, LUIS MUÑOZ MARIN, Gobernador del Estado Libre Asociado de Puerto Rico, a virtud de lo dispuesto en la Ley Núm. 213 de 1942 firmo la hoja clave del "MAPA DE ZONIFICACION DE JUANA DIAZ", el cual regirá con toda la fuerza y vigor de una Ley a los treinta (30) días a contar de la fecha en que se inicie su exposición al público en la Casa Alcaldía del Municipio de Juana Díaz, debiéndose dar a conocer públicamente su aprobación y adopción, su exposición al público y la existencia de la misma en la Secretaría de la Junta, mediante la publicación de un anuncio por tres (3) días consecutivos en un periódico de general circulación en la Isla.

EN TESTIMONIO DE LO CUAL, firmo  
la presente y hago estampar en  
ella el Gran Sello del Estado  
Libre Asociado de Puerto Rico,  
en la Ciudad de San Juan, hoy  
día 7 de mayo A. D., mil nove-  
cientos cincuenta y siete.

  
LUIS MUNOZ MARIN  
Gobernador



Promulgado de acuerdo con la Ley, hoy, día 7 de mayo de 1957.

  
SECRETARY  
Secretario Auxiliar de Estado